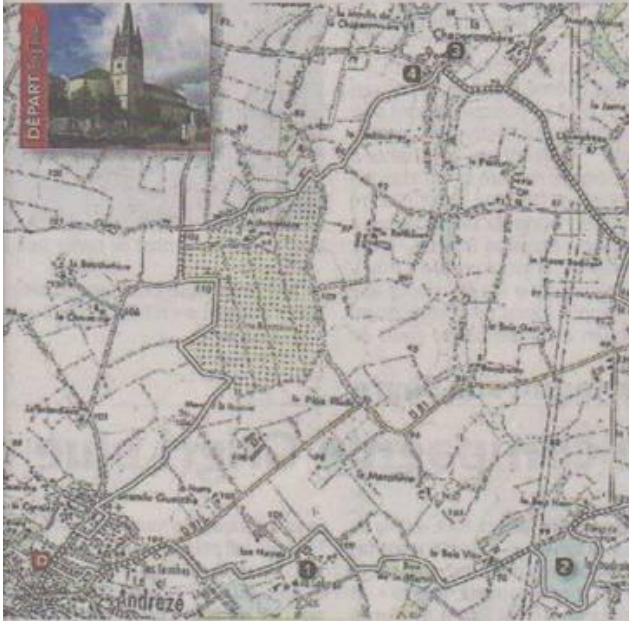


IDEES de BALADES

Andrezé entre châteaux et manoir

Aujourd'hui, une balade de 12 km est proposée à Andrezé. La durée moyenne du parcours est de trois heures, avec 29 % de voie goudronnée. Niveau de difficulté 2, balisage blanc.

Co 3/06/13



A gauche, le plan et les sites remarquables de cette balade de 12 km. A droite, le château des Hayes construit au XIV^e siècle est classé Monuments historiques.

Laissez votre véhicule place du Clocher à Andrezé. Prenez la rue de la Poste à droite. Continuez par la place de la Mairie et la rue du Pontreau. Poursuivez ensuite à droite dans la vallée de la Noue, puis à gauche dans un étroit passage débouchant dans la rue d'Anjou. Prenez à droite puis à gauche par la rue du Pont-Marais. Une fois à la croix en granit, prenez à droite la Chaussée des Hayes puis à gauche le chemin menant aux ruines du château des Hayes (1).

Vers le manoir de la Chaperonnière

Après le hameau, prenez à droite, puis à gauche à 300 m, et encore à gauche à 500 m, après un chalet en bois. Après le Bois-Viau, prenez à droite avant l'étang de la Coudrale (2). Contournez-le pour rejoindre le Bois-Ham. Coupez la route et prenez à gauche à 650 m pour traverser

la cour de la première ferme du Bois-Danière.

Traversez la D 91 et passez à proximité de la deuxième ferme du Bois-Danière. Prenez à droite à 250 m et ensuite à gauche. Continuez jusqu'au manoir de la Chaperonnière (propriété privée) (3). Prenez le chemin face au château (4). Continuez 700 m à droite, puis à

150 m encore à droite, et à 50 m à gauche. Prenez ensuite à droite la passerelle sur le fossé. Continuez tout droit, prenez ensuite à gauche sur 175 m. Traversez le fossé et prenez à droite entre la pépinière et la haie (nombreux virages) puis prenez à droite vers la Guerche. En arrivant à la rue du Pontreau, prenez immédiatement le chemin à gauche et à

60 m, entrez dans le lotissement de la Besnardière. Continuez tout droit puis à droite après une aire de jeux, à gauche ensuite en débouchant sur la rue du Pontreau, vous retrouvez le point de départ.

A SAVOIR

Trois sites à ne pas manquer sur le parcours

(1) **Le château des Hayes.** Les ruines de cette propriété privée du XIV^e siècle sont classées Monuments historiques. Ce château a appartenu à des familles représentant des grands noms de l'histoire de France. Il a brûlé pendant les Guerres de Vendée (1794).

(2) **L'étang de la Coudrale.** D'une origine très ancienne, ce plan d'eau intercommunal d'une superficie de 10 hectares est le havre de paix des pêcheurs et randonneurs.

(3) **Le manoir de la Chaperonnière.** Au XII^e siècle, il appartenait à la famille Chaperon, qui lui donna

son nom. La bâtisse actuelle, une belle gentilhommière, fut construite au XVI^e siècle. Elle est l'une des rares à avoir survécu aux Guerres de Vendée. C'est ici que fut tué en 1832 Jacques Cathelineau, fils du Généralissime des armées vendéennes. Il y a un très beau puits dans la cour.

Les Hayes–Gasselin Andrezé

Beaupréau hier et aujourd'hui

75/09/2013

Les châteaux oubliés disparaissent

Les châteaux seigneuriaux en ruine disparaissent peu à peu. Ils sont encore une poignée dans les Mauges à avoir résisté à l'épreuve du temps. Beaucoup ont été incendiés durant les guerres de Vendée.


Les châteaux seigneuriaux ont été peu à peu délaissés et oubliés. Recouverts de lierre, ces vestiges de châteaux plus ou moins anciens, témoignent d'un passé glorieux. Peu à peu, le temps fait son œuvre, dégradant pierre par pierre ces lieux, qui bien que très endommagés gardent encore des traces de notre histoire. Voici l'histoire de deux d'entre eux.

Le premier d'entre eux et peut-être le plus imposant des Mauges se trouve à Andrezé. Il s'agit du château des Hayes-Gasselin. Datant du début du XV^e siècle, ce château était à l'origine doté d'un pont-levis et entouré de douves et bordé d'un vaste étang aujourd'hui comblé.

Deux exemples d'architecture remarquable

Ce château comportait un châlet à tourelles, une tour, trois corps de logis et une chapelle dédiée à Saint-Gilles. On peut encore observer dans les pans de murs encore visibles aujourd'hui de belles cheminées à bottes.

Les propriétaires connus de ce château furent tour à tour : Jean Gasselin en 1434, puis Louis de Laval en 1528, Gilles Sanglier en 1545. Au XVII^e siècle la famille de Rochefort en devient propriétaire, puis au XVIII^e siècle, le château passe à la famille Pantin de la Guère. Bernardin-Marie Pantin né en 1747, capitaine au régiment de Penthièvre et



Esquisse du château des Hayes-Gasselin qui a été incendié par les soldats républicains.

Chevalier de l'ordre de Saint-Louis est le dernier châtelain qui réside au château.

En 1794, lors des Guerres de Vendée, le château des Hayes-Gasselin est incendié par les soldats républicains. La famille Pantin encore propriétaire après la Révolution le revend en 1871 au député Ambroise Joubert-Bonnaire. Le domaine appartient depuis 1893 à la famille de Clermont-Tonnerre. Il est inscrit au titre des Monuments historiques depuis 1970.

Le deuxième le château du Cazeau, datant du XV^e siècle et situé près du May-sur-Evre. À l'origine on entrait dans ce château par un pont-levis franchissant de larges douves. Le domaine était vaste et possédait une chapelle seigneuriale ainsi qu'une enceinte fortifiée. Ce château fut lui aussi victime d'un incendie provoqué par les troupes de Kléber lors de la bataille de Cholet en 1793. Aujourd'hui deux tours, datant du

XV^e siècle, résistent tant bien que mal au temps qui passe.

Ces deux châteaux en ruines restent deux exemples d'architecture remarquable. Il est regrettable qu'aujourd'hui on les laisse se dégrader peu à peu. Sans consolidation régulière, ces vestiges retourneront définitivement dans l'oubli d'ici peu.

La source de l'article :
www.maugesetbocage.com



Sur les traces de Cathelineau

Aujourd'hui, une balade de 17 km est proposée à Jallais. La durée moyenne du parcours est de cinq heures, avec 47 % de voie goudronnée. Niveaux de difficultés 1, balisage violet.



Cette promenade de cinq heures dans la campagne autour de Jallais emprunte la levée de l'étang de la Coudraie.

Laissez votre véhicule place de la mairie.

D. Le départ peut aussi se faire de la place du Maréchal Foch ou de l'étang de la Coudraie. Suivez le fléchage violet, vers l'avenue de la Chapronnière, longez la place du Maréchal Foch. Prenez à gauche la route d'Andrezé, puis encore à gauche La Petite Rivière, ensuite à droite le chemin de terre et à gauche la D 91. Continuez jusqu'à la Croix du Pont

ou pont d'Evre (1), où passe l'Evre. Au bout du chemin, vous tournez à droite le long de la haie. Au bout de la haie, vous prenez à gauche pour rejoindre la Georgetrie. A la Georgetrie, vous tournez à gauche pour rejoindre la D91. En filant tout droit, vous franchissez le pont Napoléon

ou pont d'Evre (1), où passe l'Evre. Après le pont, vous tournez à droite pour rejoindre le point de départ. Ou bien traversez, avec discrétion, le village du Bois Danière. Au bout du chemin, soit vous prenez à droite par la variante plus goudronnée,

soit vous traversez la route vers le deuxième village du Bois Danière. Filez et à 200 m à droite, reprenez le même chemin qu'à l'aller. Tournez en direction de Chambeau puis suivez le chemin de terre vous conduisant au point de départ.

A SAVOIR


Jacques Cathelineau, voiturier colporteur

Le Manoir de la Chapronnière :

C'est ici que fut tué en 1832 Jacques Cathelineau, fils du Généralissime des armées vendéennes. Arrêtez-vous devant le magnifique puits dans la cour. Étang de la Coudraie : d'une origine très ancienne, il a une superficie de 10 ha et est intercommunal. Havre de paix des pêcheurs et des randonneurs, il offre un cadre paisible et agréable aux promeneurs.

Jacques Cathelineau : né au Pin-en-Mauges le 5 janvier 1759, surnommé « le Saint de l'Anjou », est voiturier colporteur.

Ce métier explique l'influence qu'il eut dans toutes les Mauges, il les parcourait pour son commerce. Homme de foi vive, chrétien convaincu et entraînant, Jacques Cathelineau n'accepta pas la politique antireligieuse de la Révolution. Le 13 mars 1793, Cathelineau donne dans les Mauges le signal de l'insurrection. Il part avec 28 compagnons du Pin, huit d'entre eux sont de sa famille. Le



Le manoir de la Chapronnière, avec Jacques Cathelineau en médaillon.

22 avril 1793, Cathelineau attaque de front le pont de l'Evre. En même temps, il fait passer la rivière sur des planches, au-dessus et au-dessous de la ville de Beaupréau. Débordés sur leur droite et sur leur gauche, les troupes républicaines battent

en retraite. Cathelineau les poursuit jusqu'à Chalonnnes où elles repassent la Loire. Le 12 juin 1793, il est fait Généralissime. Cathelineau blessé à Nantes le 29 juin est transporté à Saint-Florent-le-Vieil où il meurt le 14 juillet 1793.

Le Plessis et la croix du massacre

Aujourd'hui, une balade de 9,8 km est proposée à Gesté. La durée moyenne du parcours est de deux heures trente, avec 18,5 % de voie goudronnée. Niveau de difficulté 2, balisage vert.



Le plan (à gauche) et le tracé de l'itinéraire de la balade de 9,8 km. La croix commémorative du massacre du 5 février 1794 (à droite).

Laissez votre véhicule à l'étang de la Thévinère (D). À la sortie du parking, prenez à gauche et descendez sur la route jusqu'à la ferme de la Thévinère. Prenez à droite la route goudronnée en direction de Gesté.

En haut de la côte, prenez à gauche une allée bordée de chênes menant au château du Plessis (1). Au carrefour, tournez à droite. Puis prenez à gauche, en longeant les écuries puis à nouveau à gauche et à droite par une large allée menant jusqu'à la Bourie.

Marcher sous une voûte de chênes séculaires

Suivre la route qui s'engage sous une voûte de chênes séculaires puis tout droit dans le bois. Ensuite à gauche, longeant le bois jusqu'à Launay-Béchet, poursuivez tout droit sur la route jusqu'au bois, prenez à droite dans le bois que vous traversez. Arrivé sur la route, prenez à droite sur la route pendant 50 mètres et, à gauche, engagez-vous sur le chemin de terre en direction du bois des Fortunettes. Marchez sur 500 mètres environ, tournez à gauche en direction de la Nouzillerie. Avant la mare, prenez à droite le petit chemin de terre sur environ

tout droit jusqu'à ce que vous ayez rejoint le sentier qui fait le tour de l'étang. Prenez-le à gauche. Dès que vous apercevez l'étang de la Thévinère, prenez à droite, vous arrivez

sur la levée. Au bout de la digue, à droite vous retrouvez le parking.

Renseignements :
Office de tourisme
de Beaupréau Centre-Mauges,
02 41 75 38 31.

Téléchargement gratuit
des documents de randonnées sur
le site
www.beaupreau-tourisme.com

A SAVOIR

Deux sites à ne pas manquer sur le parcours

(D). L'étang de la Thévinère. Vaste étang de 16 hectares, il aurait été creusé par des moines du Plenty au XII^e siècle. Coin privilégié par les pêcheurs, il sert aussi de halte pour les touristes de passage (camping municipal). Vous pouvez faire le tour de l'étang, vous serez surpris par la variété des paysages qui s'offriront à votre regard et par la présence d'oiseaux migrateurs.

(1) Le château du Plessis et la croix du massacre du 5 février. Le 5 février 1794, la colonne du général Cordelier fait prisonniers tous les habitants et les fusilla à la lueur de l'incendie du château du Plessis. Une croix commémorative est implantée par le Souvenir vendéen sur l'ossuaire de ce massacre d'environ 300 personnes, dont principalement des femmes, des enfants et des



L'entrée du château du Plessis.

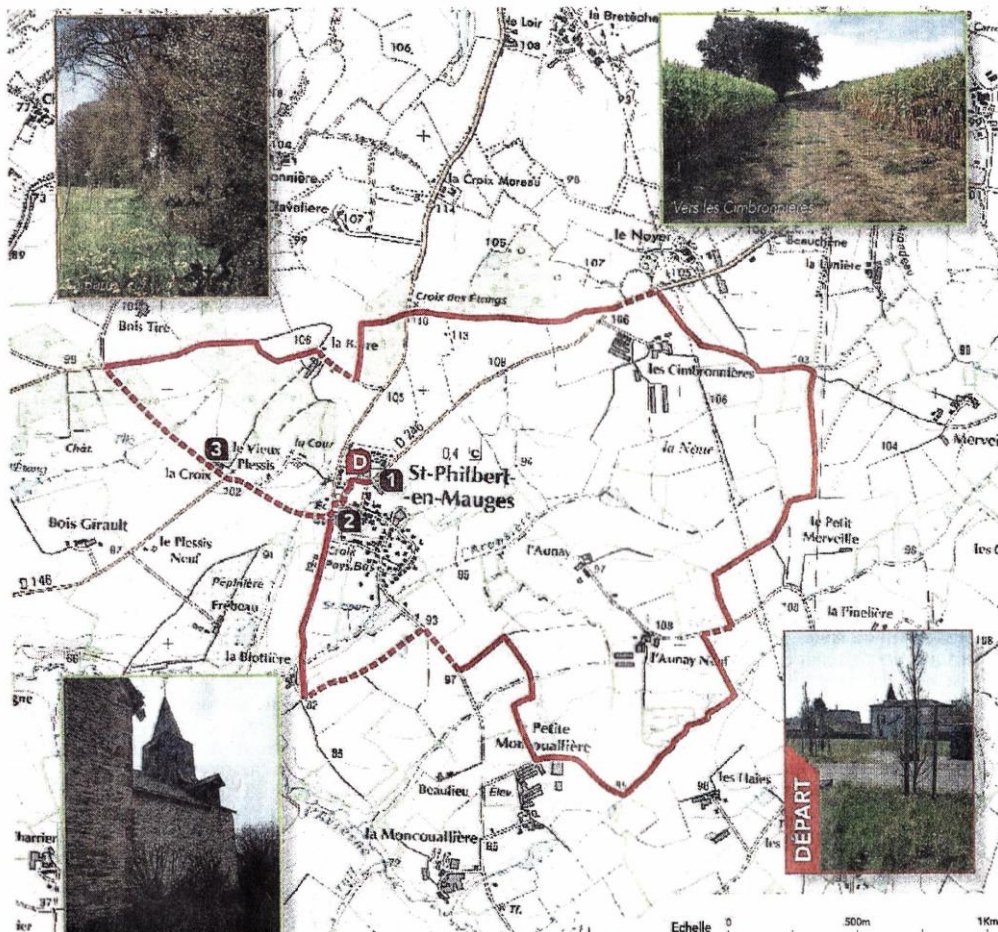
Autour des Chênes et de l'église

Aujourd'hui, une balade de 9,7 km est proposée à Saint-Philbert-en-Mauges. La durée moyenne du parcours est de 2 h 30, avec 27 % de voie goudronnée. Niveau de difficulté 2, balisage rouge.

Laissez votre véhicule sur le parking du cimetière. Le départ du sentier passe tout d'abord par l'arboretum, offrant une collection de chênes du monde entier 1. Suez le chemin en longeant le bâtiment de la périscolaire. Traverser le parking et prenez à droite le passage longeant l'église 2 par l'arrière. Traverser la route et longez les maisons en descendant vers la direction de Villiedieu-la-Blouère. Vous remarquerez la ferme rénovée sur votre droite, d'influence italienne comme certains bâtiments des Mauges 3. Filez tout droit jusqu'au carrefour de (Bois Tiré). Prenez le chemin de terre sur votre droite et continuer tout droit. Passer la chicane, et traverser le bois.

Vous serez séduits par le calme des lieux

À l'orée du bois, suivez le chemin à droite jusqu'à la ferme de (la Barre). Passez entre les maisons et empruntez la route sur environ 200 m. Prenez alors le chemin qui longe le bois à votre gauche, traversez le bois jusqu'à ce que vous rejoignez la route au niveau de la (Croix des étangs). Traversez cette route pour continuer sur le chemin de terre, Bordé de nombreuses essences d'arbres. Arrivés sur la D249, prenez la route à gauche. Après 200 m, prenez le chemin à votre droite. Ce chemin longe des champs et des haies du blocage. Plusieurs variétés de chênes s'offriront à votre regard au long du parcours. Après environ 2 km, Prenez la route à droite sur 100 m, avant de retrouver à gauche un chemin encadré de haies bocagères. Vous serez séduits par le calme des lieux, traversés en contrebas par un petit ruisseau. En remontant, vous longez les bâtiments avicoles de (la Petit Moncouallière). Au niveau des silos,



Le plan de la randonnée autour de Saint-Philbert-en-Mauges pour voir des chênes originaires du monde entier.

tournez à droite, le long des champs. Puis vous retrouverez la route. Prenez à droite et descendez vers le bourg de Saint-Philbert-en-Mauges. Après 200 m, au croisement, prenez

à gauche direction (la Biottière). Juste avant les maisons, prenez le chemin qui descend vers le ruisseau de (l'Aronsière) et remonter tout droit jusqu'au bourg. Rejoignez le point

de départ en passant par l'église, comme à l'aller.

A SAVOIR

Deux sites à ne surtout pas manquer



L'église de Saint-Philbert-en-Mauges.

L'église de Saint-Philbert-en-Mauges : cette église est l'une des églises des Mauges qui n'a pas trop souffert des guerres de Vendée. Dédicée à Saint-Philbert, l'église reflète des influences romanes du XII et du XIII^e siècles. Les murs témoignent de remaniements au cours des siècles, mais la structure à nef de facture romane a été conservée. Au fond du chœur, admirez un retable du XVIII^e siècle où figure un tableau de la Sainte famille, inspiré d'un original de l'école italienne du XVI^e siècle : la Vierge aux cerises et une croix de procession (début du XIV^e siècle). Sous le porche, la pierre réservée aux crieurs publics rappelle son importance.

Arboretum des chênes du monde : Daniel Bastard, pépiniériste, créateur d'une collection nationale de chênes, a cultivé pendant un quart

de siècle ces « Quercus » (chêne en français) à Saint-Philbert-en-Mauges. Ayant été sollicité pour donner un thème à ce chemin de randonnée et ainsi laisser trace de son travail sur la commune, il a proposé de créer cet arboretum, rassemblant les chênes du monde, ou plutôt de l'hémisphère nord, ces arbres n'ayant guère migré au-delà de l'Équateur... En ce lieu se retrouvent des chênes d'Europe bien évidemment, d'Amérique, du Japon et de Chine. De 20 ans d'âge en 2012, ils sont nés, ont grandi sur la commune et ont été offerts, pour cette randonnée.

Renseignements : Office de tourisme Beaupréau Centre Mauges au 02 41 75 38 31. Il est aussi possible de télécharger gratuitement les documents de randonnées sur le site www.beaupreau-tourisme.com